



**АДМИНИСТРАЦИЯ ГОРОДСКОГО ОКРУГА ГОРОД АРЗАМАС
НИЖЕГОРОДСКОЙ ОБЛАСТИ**

ПО С Т А Н О В Л Е Н И Е

19.10.2023 № 3837

**Об утверждении схемы расположения земельного участка
на кадастровом плане территории**

В соответствии со статьями 5.1. Градостроительного кодекса Российской Федерации, статьей 11.10. Земельного кодекса Российской Федерации, статьями 11, 22 Устава городского округа город Арзамас Нижегородской области, на основании протокола общественных обсуждений по схеме расположения земельного участка на кадастровом плане территории по адресу: Нижегородская область, городской округ город Арзамас, село Новый Усад, улица Юбилейная, домовладение 15 от 21 августа 2023 года № 21, заключения о результатах общественных обсуждений от 21 августа 2023 года № б/н:

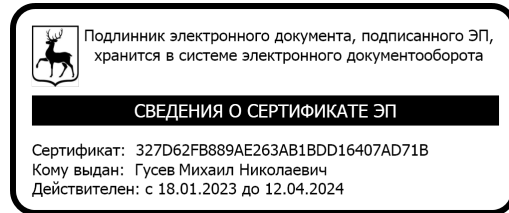
1. Утвердить прилагаемую схему расположения земельного участка на кадастровом плане территории кадастрового квартала 52:41:2002002, подготовленную индивидуальным предпринимателем Молодцовым М.А. (арх. б/н от 10.04.2023), площадью 269 кв.м (категория земель – земли населенных пунктов), расположенного в зоне застройки индивидуальными жилыми домами - Ж-1, по адресу: Нижегородская область, городской округ город Арзамас, село Новый Усад, улица Юбилейная, домовладение 15, с видом разрешенного использования «малоэтажная многоквартирная жилая застройка» (код 2.1.1).

2. Рекомендовать Колпакову Александру Валентиновичу, Ивановой Виктории Викторовне обеспечить выполнение кадастровых работ и осуществление

государственного кадастрового учета в отношении земельного участка, указанного в пункте 1 настоящего постановления, в установленном законом порядке.

3. Контроль за исполнением настоящего постановления возложить на руководителя комитета по архитектуре и градостроительству администрации городского округа город Арзамас Нижегородской области Столяренко А.Н.

Временно исполняющий полномочия
мэра города Арзамаса



М.Н.Гусев

**СХЕМА
РАСПОЛОЖЕНИЯ ЗЕМЕЛЬНОГО УЧАСТКА НА КАДАСТРОВОМ ПЛАНЕ ТЕРРИТОРИИ**

Утверждена

(наименование документа об утверждении, включая

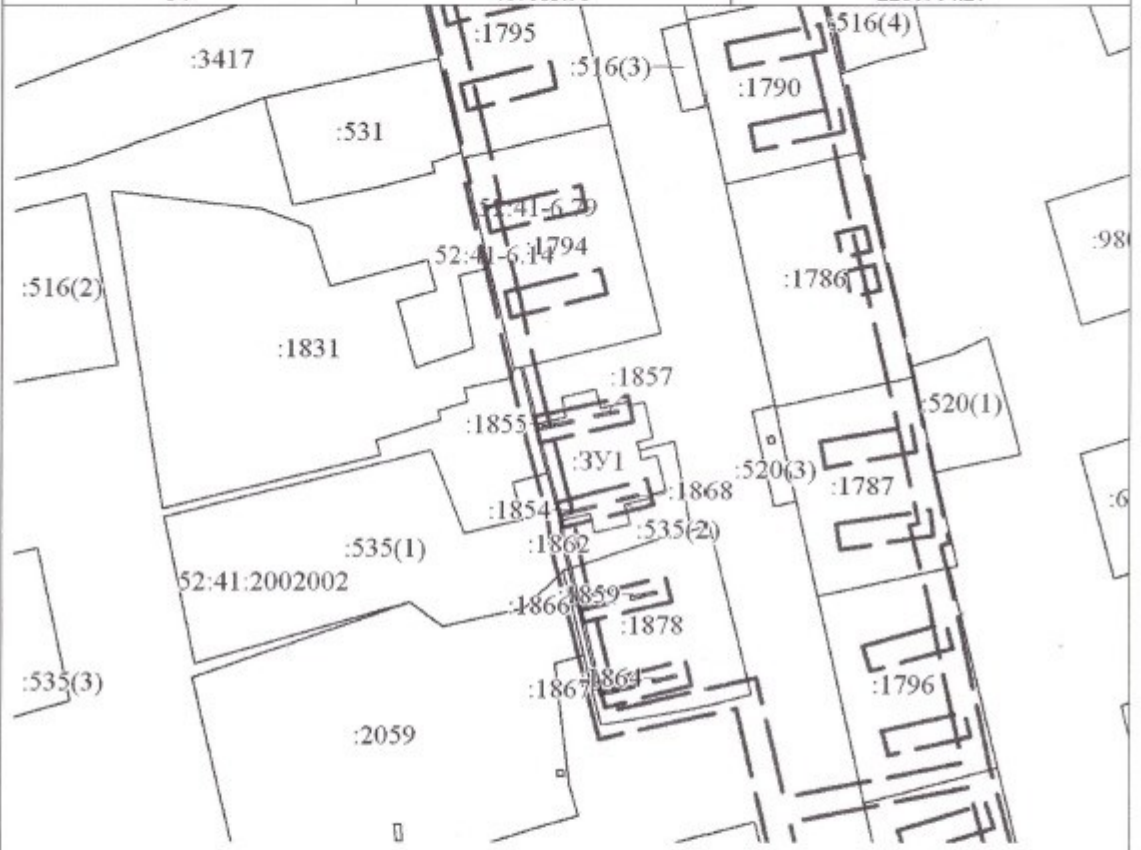
наименования органов государственной власти или

органов местного самоуправления, принявших решение об
утверждении схемы или подписавших соглашение о
перераспределении земельных участков)

от _____ № _____

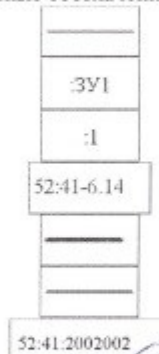
Условный номер земельного участка - (указывается в случае, если предусматривается образование двух и более земельных участков)		
Площадь земельного участка 269 м ² (указывается проектная площадь образуемого земельного участка, вычисленная с использованием технологических и программных средств, в том числе размещенных на официальном сайте федерального органа исполнительной власти, уполномоченного Правительством Российской Федерации на осуществление государственного кадастрового учета, государственной регистрации прав, ведение Единого государственного реестра недвижимости и предоставление сведений, содержащихся в Едином государственном реестре недвижимости, в информационно-телекоммуникационной сети "Интернет" (далее - официальный сайт), с округлением до 1 квадратного метра. Указанное значение площади земельного участка может быть уточнено при проведении кадастровых работ не более чем на десять процентов)		
Обозначение характерных точек границ	Координаты, м (указываются в случае подготовки схемы расположения земельного участка с использованием технологических и программных средств, в том числе размещенных на официальном сайте. Значения координат, полученные с использованием указанных технологических и программных средств, указываются с округлением до 0,01 метра)	
	X	Y
1	2	3
1	417082.58	2201905.57
2	417082.04	2201905.70
3	417083.25	2201911.09
4	417082.86	2201911.18
5	417081.65	2201905.80
6	417068.84	2201909.20
7	417070.23	2201914.58
8	417069.84	2201914.68
9	417068.45	2201909.30
10	417067.86	2201909.38
11	417068.92	2201913.70
12	417065.93	2201914.42
13	417067.21	2201919.79
14	417070.24	2201919.01
15	417071.25	2201923.06
16	417071.83	2201922.91
17	417072.44	2201925.36
18	417077.89	2201923.97
19	417077.30	2201921.55
20	417078.67	2201921.20
21	417079.91	2201920.88
22	417080.49	2201923.32
23	417085.95	2201921.94
24	417085.36	2201919.50
25	417085.95	2201919.35
26	417084.94	2201915.29
27	417087.93	2201914.52
28	417086.66	2201909.24
29	417083.65	2201909.95
1	417082.58	2201905.57
30	417071.03	2201917.66

31	417071.90	2201921.02
32	417071.51	2201921.12
33	417070.64	2201917.76
30	417071.03	2201917.66
34	417083.96	2201914.27
35	417084.79	2201918.00
36	417084.40	2201918.08
37	417083.57	2201914.36
34	417083.96	2201914.27



Масштаб 1:1000

Условные обозначения:



Вновь образованная часть границы, сведения о которой достаточны для определения ее местоположения

Надписи вновь образованного земельного участка



Надписи кадастрового номера земельного участка

Обозначение охранной зоны

Граница охранной зоны

Граница кадастрового квартала

Обозначение кадастрового квартала

Руководитель		Молодцов М.А.	Индивидуальный предприниматель Молодцов Михаил Александрович	
Исполнил		Молодцов М.А.	Заказчик: Скотникова Нина Алексеевна	10.04.2023
			Наименование: Схема расположения земельного участка на кадастровом плане территории. Адресный ориентир: Нижегородская область, г.о. город Арзамас, с Новый Усад, ул Юбилейная, д. 15	