ПОСТАНОВЛЕНИЕ

АДМИНИСТРАЦИИ ГОРОДА АРЗАМАСА

16.06.2022 932

_____ №_____

Об утверждении изменений в Правила землепользования и застройки городского округа город Арзамас Нижегородской области, утвержденные решением городской Думы городского округа город Арзамас Нижегородской области от 27.05.2021 № 103

На основании Федерального закона от 06.10.2003 № 131-ФЗ «Об общих принципах организации местного самоуправления в Российской Федерации», статей 5.1., 31, 32, 33 Градостроительного кодекса Российской Федерации, статьи 23^1 Закона Нижегородской области от 08 апреля 2008 г. № 37-З «Об основах регулирования градостроительной деятельности на территории Нижегородской области», статей 11, 14, 43 Устава города Арзамаса Нижегородской области, принятого решением Арзамасской городской Думы от 30.06.2006 №65 (зарегистрирован в Главном управлении Министерства юстиции Российской Федерации по Приволжскому федеральному округу 09 августа 2006 №RU523010002006001), статьи 23 Правил землепользования и застройки городского округа город Арзамас Нижегородской области, утвержденных решением городской Думы городского округа город Арзамас Нижегородской области от 27.05.2021 № 103, постановления мэра города Арзамаса от 15.04.2022 № 18 «О проведении общественных обсуждений по проекту о внесении изменений в Правила землепользования и застройки городского округа город Арзамас Нижегородской области, утвержденные решением городской Думы городского округа город Арзамас Нижегородской области от 27.05.2021 № 103»,

протокола общественных обсуждений по проекту о внесении изменений в Правила землепользования и застройки городского округа город Арзамас Нижегородской области, утвержденные решением городской Думы городского округа город Арзамас Нижегородской области от 27.05.2021 № 103 от 06 мая 2022 года № 7, заключения о результатах общественных обсуждений от 06 мая 2022 года:

1. Утвердить следующие изменения в Правила землепользования и застройки городского округа город Арзамас Нижегородской области, утвержденные решением городской Думы городского округа город Арзамас Нижегородской области от 27.05.2021 № 103: в части изменения зоны деловой и коммерческой активности и мелкого производства (ОД-4) на общественно-деловую зону местного значения (ОД-3), по адресу: Нижегородская обл., г.Арзамас, ул. Короленко, д. 2, склад № 3, согласно приложению к настоящему постановлению.

2. Управлению коммуникаций администрации города Арзамаса обеспечить опубликование настоящего постановления в газете «Арзамасские новости» и размещение на официальном сайте администрации города Арзамаса https://arzamas.52gov.ru/.

3. Настоящее постановление вступает в силу после его официального опубликования.

4. Контроль за исполнением настоящего постановления возложить на комиссию по подготовке проекта правил землепользования и застройки города Арзамаса.

Временно исполняющий полномочия
мэра города Арзамаса М.Н.Гусев

Подлинник электронного документа, подписанного ЭП, хранится в системе электронного документооборота

СВЕДЕНИЯ О СЕРТИФИКАТЕ ЭП

Сертификат: 23A380C16CA8A621E8EABE1B694C19BB6FF24CA9
Кому выдан: Гусев Михаил Николаевич
Действителен: с 13.08.2021 до 13.11.2022

Приложение к постановлению
администрации города Арзамаса
от_____№_____

ИЗМЕНЕНИЯ
В ПРАВИЛА ЗЕМЛЕПОЛЬЗОВАНИЯ И ЗАСТРОЙКИ
ГОРОДСКОГО ОКРУГА ГОРОД АРЗАМАС НИЖЕГОРОДСКОЙ ОБЛАСТИ

В части изменения зоны деловой и коммерческой активности и мелкого производства (ОД-4) на общественно-деловую зону местного назначения (ОД-3) по адресу: Нижегородская обл., г.Арзамас, ул.Короленко, д.2, склад 3

Фрагмент карты градостроительного зонирования из Правил землепользования и застройки городского округа город Арзамас Нижегородской области, утвержденных решением городской Думы городского округа город Арзамас Нижегородской области №103 от 27.05.2021 г.

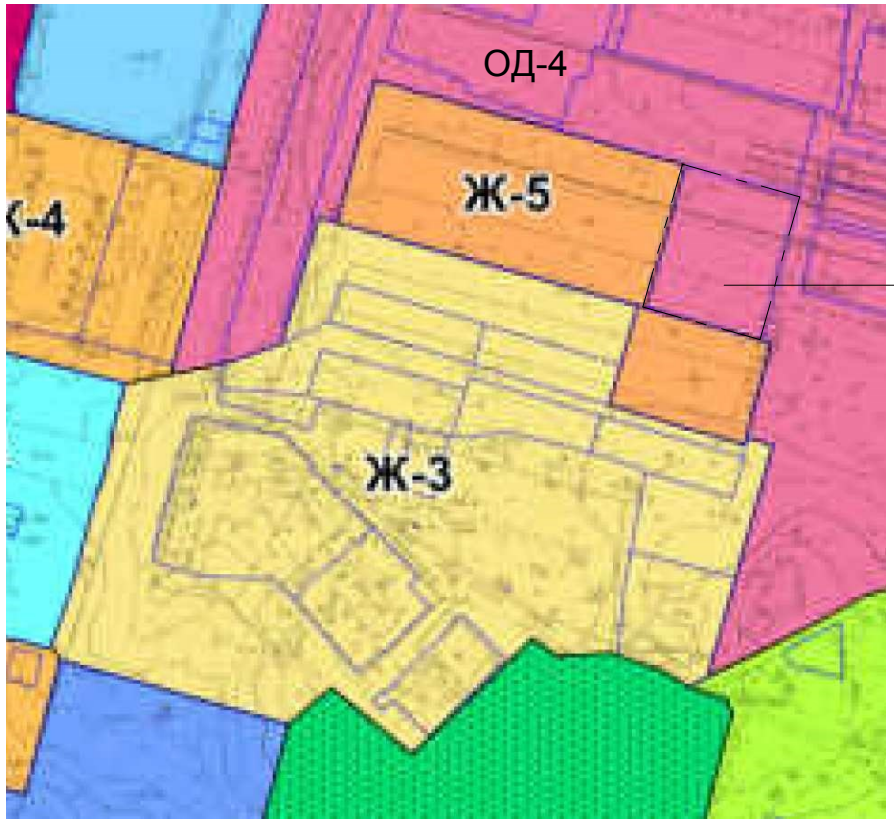

Предложения Строгановой В.И. по изменению зоны деловой и коммерческой активности и мелкого производства (ОД-4) на общественно-деловую зону местного значения зону (ОД-3), по адресу: Нижегородская обл., г.Арзамас, ул. Короленко, 2, склад № 3

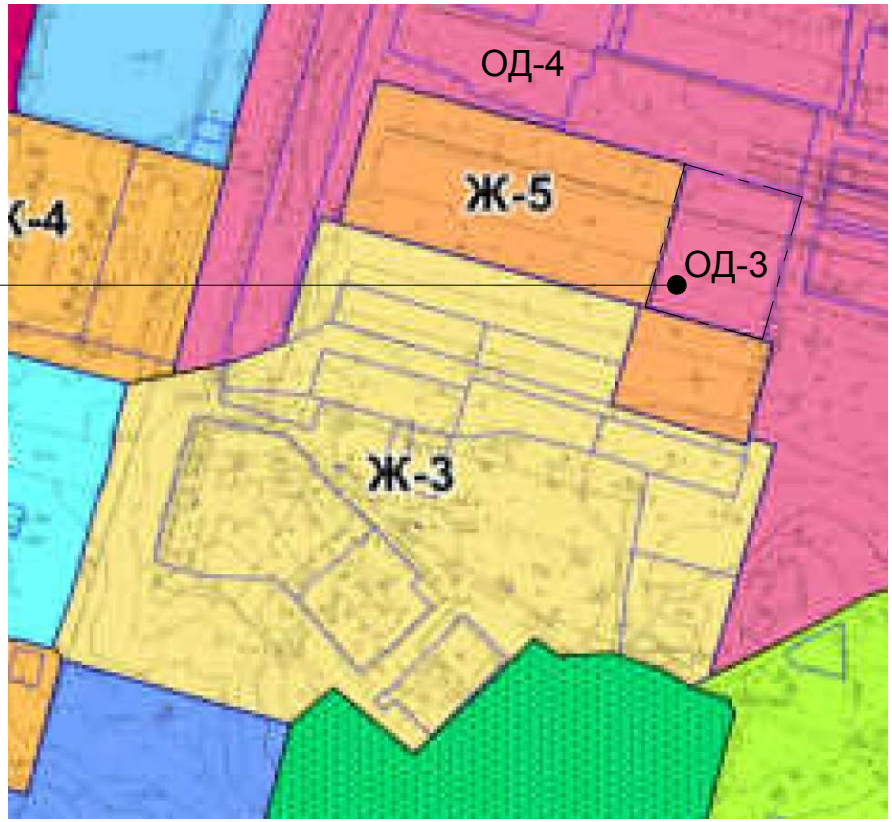

— - - — - границы рассматриваемого земельного участка

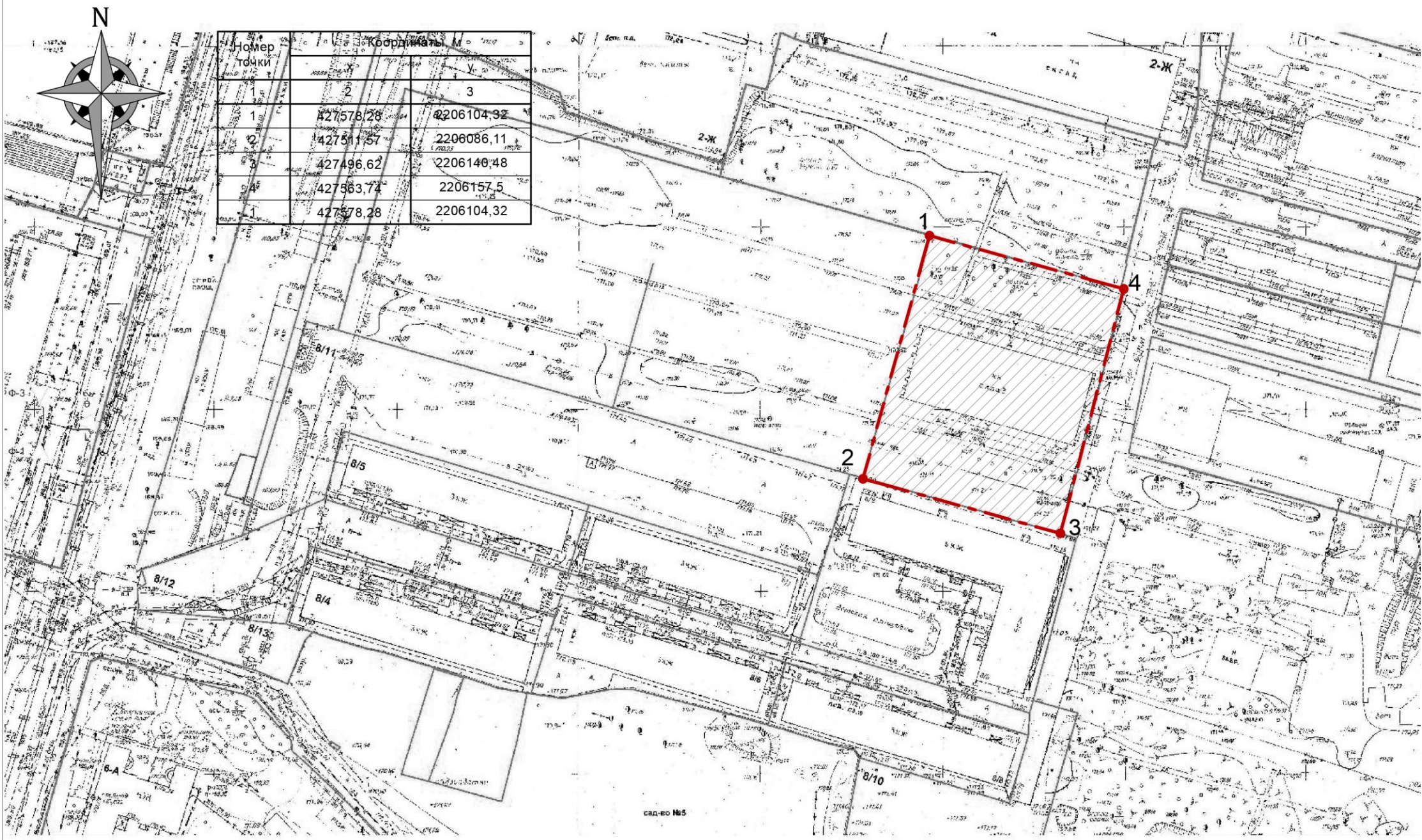

Номер точки	Координаты, м	
	X	Y
1	2	3
1	427578,28	2206104,32
2	427511,57	2206086,11
3	427496,62	2206140,48
4	427563,74	2206157,5
1	427578,28	2206104,32

- границы рассматриваемого земельного участка

Схема градостроительного зонирования территории городского округа город Арзамас Нижегородской области
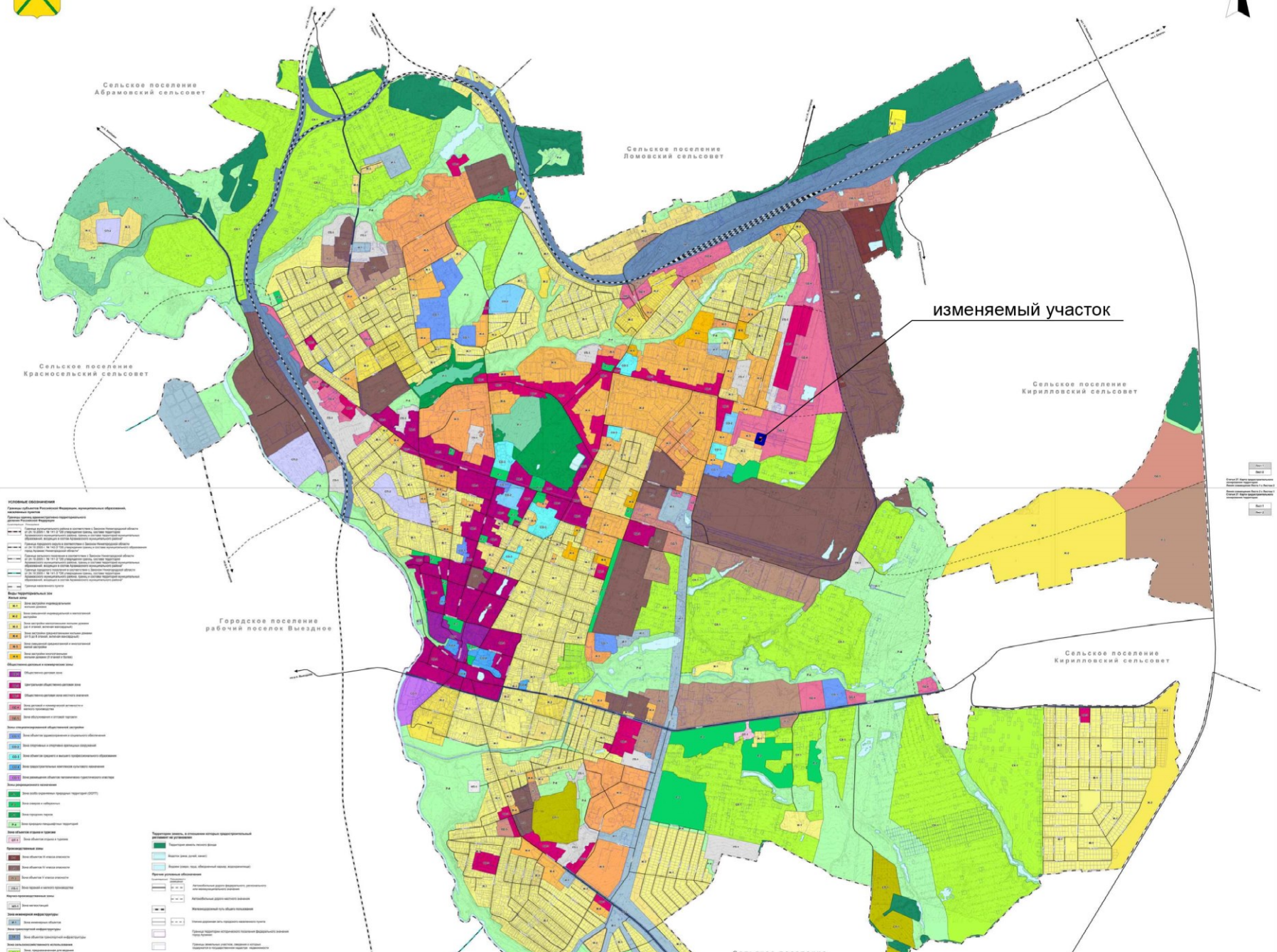
Статья 27. Карта градостроительного зонирования территории